



















## Roadbook zur Ausfahrt vom JT 2011

| Richtung  | bei Km      | Ortsrichtung/ Schilder             |
|---|-------------|------------------------------------|
|    | <b>0,0</b>  | Start Tordurchfahrt Campingplatz   |
|    | <b>0,1</b>  | Ausfahrt Links / Korbach           |
|    | <b>8,1</b>  | Obernburg                          |
|    | <b>13,2</b> | Alraft                             |
|    | <b>17,1</b> | Kassel / Sachsenhausen             |
|    | <b>19,8</b> | Bad Wildungen, Sachsenhausen       |
|    | <b>28,0</b> | Naumburg, Böhme                    |
|    | <b>34,1</b> | Strasse Folgen Richtung Fritzlar   |
|  | <b>45,2</b> | Fritzlar Vorfahrtstrasse folgen    |
|  | <b>51,1</b> | Edertalsperre, Bergheim            |
|  | <b>57,6</b> | 2. Ausfahrt im Kreisel / Affoldern |
|  | <b>59,1</b> | Edertalsperre, Waldeck, Hemfurth   |
|  | <b>61,7</b> | Zündstoff PAUSE                    |
|  | <b>61,9</b> | Links von Zündstoff runter         |
|  | <b>62,0</b> | Niederwerbe, Waldeck               |
|  | <b>73,3</b> | Frankenberg, Vöhl, Basdorf         |
|  | <b>84,9</b> | Frankenberg, Marburg               |
|  | <b>86,4</b> | Campingplatz                       |